

УТВЕРЖДАЮ
Директор муниципального
общеобразовательного учреждения
«Школа - гимназия № 37 г. Волжского
Волгоградской области»
Е.А. Козлова
«29» * 2018г.

ПАСПОРТ ДОСТУПНОСТИ
объекта социальной инфраструктуры (ОСИ)
№ 34000140

1. Общие сведения об объекте

- 1.1. Наименование (вид) объекта Образование
1.2. Адрес объекта 404104, Волгоградская область, г. Волжский, ул. Пионерская, 31
1.3. Сведения о размещении объекта:
- отдельно стоящее здание 3 этажа, 7406,1 кв.м.
- наличие прилегающего земельного участка: 18432 кв.м.
1.4. Год постройки здания 1980, последнего капитального ремонта нет
1.5. Дата предстоящих плановых ремонтных работ: текущего 2015 г., капитального

Сведения об ОСИ, расположенном на объекте:

- 1.6. Название организации (учреждения), (полное юридическое наименование – согласно Уставу, краткое наименование) муниципальное общеобразовательное учреждение «Школа - гимназия № 37 г. Волжского Волгоградской области»
1.7. Юридический адрес организации (учреждения) 404133, Волгоградская область, г. Волжский, ул. 40 лет Победы 48
1.8. Основание для пользования объектом (оперативное управление, аренда, собственность) оперативное управление
1.9. Форма собственности (государственная, негосударственная) государственная
1.10. Территориальная принадлежность (федеральная, региональная, муниципальная) муниципальная
1.11. Вышестоящая организация (наименование) Управление образования администрации городского округа - город Волжский Волгоградской области
1.12. Адрес вышестоящей организации, другие координаты 404122, Волгоградская область, г. Волжский, ул. Набережная, 10

2. Характеристика деятельности организации на объекте

(по обслуживанию населения)

- 2.1 Сфера деятельности (здравоохранение, образование, социальная защита, физическая культура и спорт, культура, связь и информация, транспорт, жилой фонд, потребительский рынок и сфера услуг, другое) Образование
2.2 Виды оказываемых услуг реализация основных общеобразовательных программ начального общего, основного общего, среднего общего образования
2.3 Форма оказания услуг: (на объекте, с длительным пребыванием, в т.ч. проживанием, на дому, дистанционно) на объекте
2.4 Категории обслуживаемого населения по возрасту: (дети, взрослые трудоспособного возраста, пожилые; все возрастные категории) дети

2.5 Категории обслуживаемых инвалидов: инвалиды, передвигающиеся на коляске; инвалиды с нарушениями опорно-двигательного аппарата; инвалиды с нарушениями зрения; инвалиды с нарушениями слуха

2.6 Плановая мощность: посещаемость (количество обслуживаемых в день) - 750; вместимость -750; пропускная способность -750.

2.7 Участие в исполнении ИПР инвалида, ребенка-инвалида (да, нет) да

3. Состояние доступности объекта

3.1 Путь следования к объекту пассажирским транспортом

(описать маршрут движения с использованием пассажирского транспорта)

маршрутные такси № 15а, 6, 24а, 118 (до остановки «Стимул»)

наличие адаптированного пассажирского транспорта к объекту автобус № 14.

3.2 Путь к объекту от ближайшей остановки пассажирского транспорта:

3.2.1 расстояние до объекта от остановки транспорта 250-300 м.

3.2.2 время движения (пешком) 5 мин.

3.2.3 наличие выделенного от проезжей части пешеходного пути: нет

3.2.4 Перекрестки: нет

3.2.5 Информация на пути следования к объекту: нет

3.2.6 Перепады высоты на пути: да, (бордюры высотой 20 см)

Их обустройство для инвалидов на коляске: нет

3.3 Вариант организации доступности ОСИ

№ п/п	Категория инвалидов (вид нарушения)	Вариант организации доступности объекта (формы обслуживания)*
1	Все категории инвалидов и МГН	Б
	<i>в том числе инвалиды:</i>	
2	передвигающиеся на креслах-колясках	ВНД
3	с нарушениями опорно-двигательного аппарата	ВНД
4	с нарушениями зрения	ВНД
5	с нарушениями слуха	ДУ
6	с нарушениями умственного развития	ДУ

* - указывается один из вариантов: «А» (доступность всех зон и помещений - универсальная), «Б» (доступны специально выделенные участки и помещения), «ДУ» (доступность условная: дополнительная помощь сотрудника, услуги на дому, дистанционно), «ВНД» (не организована доступность)

3.4 Состояние доступности основных структурно-функциональных зон

№ п/п	Основные структурно-функциональные зоны	Состояние доступности, в том числе для основных категорий инвалидов**
1	Территория, прилегающая к зданию (участок)	ДУ
2	Вход (входы) в здание	ДЧ-И (Г, У)
3	Путь (пути) движения внутри здания (в т.ч. пути эвакуации)	ДЧ-И (Г, У)
4	Зона целевого назначения здания (целевого посещения объекта)	ДЧ-И (О, Г, У)
5	Санитарно-гигиенические помещения	ДУ
6	Система информации и связи (на всех зонах)	ВНД
7	Пути движения к объекту (от остановки транспорта)	ДУ

** Указывается: ДП-В - доступно полностью всем; ДП-И (К, О, С, Г, У) – доступно полностью избирательно (указать категории инвалидов); ДЧ-В - доступно частично всем; ДЧ-И (К, О, С, Г, У) – доступно частично избирательно (указать категории инвалидов); ДУ - доступно условно, ВНД – временно недоступно

3.5. Итоговое заключение о состоянии доступности ОСИ: объект доступен частично для инвалидов с нарушениями слуха и умственного развития; не доступен для инвалидов передвигающихся на креслах – колясках, инвалидов с нарушением опорно – двигательного аппарата и для инвалидов с нарушениями зрения.

4. Управленческое решение

4.1. Рекомендации по адаптации основных структурных элементов объекта

№ п/п	Основные структурно-функциональные зоны объекта	Рекомендации по адаптации объекта (вид работы)*
1	Территория, прилегающая к зданию (участок)	устранение дефектов дорожного / тротуарного покрытия; устранение порогов, понижение бордюрного камня; оборудование автостоянки для инвалидов (разметка, установка знака); установка тактильной таблички с названием объекта;
2	Вход (входы) в здание	установка пандуса; установка поручней; установка тактильных указателей направления движения; установка тактильной таблички с названием объекта; установка кнопки вызова; нанесение контрастной маркировки на ступени; установка противоскользящего покрытия
3	Путь (пути) движения внутри здания (в т.ч. пути эвакуации)	установка тактильных табличек; установка экрана, текстового табло для дублирования звуковой информации; установка тактильных указателей направления движения; нанесение контрастной маркировки на ступени; приобретение переносного пандуса; установка/ переоборудование пандуса
4	Зона целевого назначения здания (целевого посещения объекта)	установка тактильных табличек; установка экрана, текстового табло для дублирования звуковой информации;
5	Санитарно-гигиенические помещения	установка тактильных табличек; установка противоскользящего покрытия; установка кнопки вызова; установка крючков (для костылей, одежды и тд.); установка опорных (в т.ч. откидных) поручней у санузла; переоборудование раковины (высота, установка поручня); расширение дверного проема;
6	Система информации на объекте (на всех зонах)	установка экрана, текстового табло для дублирования звуковой информации; установка тактильных пиктограмм;
7	Пути движения к объекту (от остановки транспорта)	ремонт асфальтового покрытия, устройство съездов для колясок
8	Все зоны и участки	установка пандуса; установка поручней; установка тактильных табличек; установка противоскользящего покрытия; установка крючков (для костылей, одежды и тд.); установка опорных (в т.ч. откидных) поручней у санузла; переоборудование раковины (высота, установка поручня); расширение дверного проема; установка экрана, текстового табло для дублирования звуковой

		информации; приобретение переносного пандуса; установка тактильных пиктограмм; устранение порогов; установка кнопки вызова; устранение дефектов дорожного / тротуарного покрытия; устранение порогов, понижение бордюрного камня; нанесение контрастной маркировки на ступени; оборудование автостоянки для инвалидов (разметка, установка знака); установка тактильных указателей направления движения; установка тактильной таблички с названием объекта;
--	--	---

* - указываются виды работ по каждой зоне

4.2. Период проведения работ с 31.12.2018 по 01.01.2030
 в рамках исполнения _____

(указывается наименование документа: программы, плана)

4.3 Ожидаемый результат (по состоянию доступности) после выполнения работ по адаптации доступен для: К; О; С; Г; У

Оценка результата исполнения программы, плана (по состоянию доступности)

4.4. Для принятия решения (требуется/не требуется):

Согласование в сфере проектирования и строительства; техническая экспертиза; разработка проектно-сметной документации; согласование с вышестоящей организацией (собственником объекта)

Имеется заключение уполномоченной организации о состоянии доступности объекта (наименование документа и выдавшей его организации, дата), прилагается: нет

4.5. Информация размещена (обновлена) на Карте доступности субъекта Российской Федерации _____

(наименование сайта, портала)

5. Особые отметки

Паспорт сформирован на основании:

1. Анкеты (информации об объекте) от «13» ноября 2018 г.
2. Акта обследования объекта: от «13» ноября 2018 г.

УТВЕРЖДАЮ
Директор муниципального
общеобразовательного учреждения
«Школа - гимназия № 37 г.
Волжского Волгоградской области»
Е.А. Козлова
«13» *11 2018г.

АНКЕТА
информация об объекте социальной инфраструктуры
К ПАСПОРТУ ДОСТУПНОСТИ ОСИ
№ 34000140

1. Общие сведения об объекте

- 1.1. Наименование (вид) объекта: образование
- 1.2. Адрес объекта: 404104, Волгоградская область, г. Волжский, ул. Пионерская, д. 31
- 1.3. Сведения о размещении объекта:
- отдельно стоящее здание 3 этажа, 7406,1 кв.м.
- 1.4. Год постройки здания 1980, последнего капитального ремонта _____.
- 1.5. Дата предстоящих плановых ремонтных работ: текущего _____, капитального _____.

Сведения об организации, расположенной на объекте:

- 1.6. Название организации (учреждения), (полное юридическое наименование – согласно Уставу, краткое наименование): муниципальное общеобразовательное учреждение «Школа – гимназия № 37 г. Волжского, Волгоградской области», МОУ «Школа – гимназия № 37».
- 1.7. Юридический адрес организации (учреждения): 404133, Волгоградская область, г. Волжский, ул. 40 лет Победы, д. 48.
- 1.8. Основание для пользования объектом (оперативное управление, аренда, собственность): оперативное управление.
- 1.9. Форма собственности (государственная, негосударственная): государственная.
- 1.10. Территориальная принадлежность (федеральная, региональная, муниципальная): муниципальная.
- 1.11. Вышестоящая организация (наименование): Управление образования администрации городского округа – город Волжский.
- 1.12. Адрес вышестоящей организации, другие координаты: 404122, Волгоградская область, г. Волжский, ул. Набережная, д. 10.

2. Характеристика деятельности организации на объекте

- 2.1 Сфера деятельности (здравоохранение, образование, социальная защита, физическая культура и спорт, культура, связь и информация, транспорт, жилой фонд, потребительский рынок и сфера услуг, другое): образование.
- 2.2 Виды оказываемых услуг: предоставление общественного и бесплатного начального общего, основного общего, среднего (полного) общего образования.
- 2.3 Форма оказания услуг: (на объекте, с длительным пребыванием, в т.ч. проживанием, на дому, дистанционно): на объекте.
- 2.4 Категории обслуживаемого населения по возрасту: (дети, взрослые трудоспособного возраста, пожилые; все возрастные категории): дети.
- 2.5 Категории обслуживаемых инвалидов: инвалиды с нарушениями опорно-двигательного аппарата, зрения, слуха и умственного развития.

2.6 Плановая мощность: посещаемость (количество обслуживаемых в день) 1176.

2.7 Участие в исполнении ИПР инвалида, ребенка-инвалида (да, нет): да.

3. Состояние доступности объекта для инвалидов и других маломобильных групп населения (МГН)

3.1 Путь следования к объекту пассажирским транспортом

(описать маршрут движения с использованием пассажирского транспорта)

остановка «Стимул», автобус № 14, маршрутное такси № 6, 15а, 24а, 118, наличие адаптированного пассажирского транспорта к объекту: автобус № 14.

3.2 Путь к объекту от ближайшей остановки пассажирского транспорта:

3.2.1 расстояние до объекта от остановки транспорта: 250-300 м.

3.2.2 время движения (пешком): 5 мин.

3.2.3 наличие выделенного от проезжей части пешеходного пути (да, нет): нет.

3.2.4 Перекрестки: *нерегулируемые; регулируемые, со звуковой сигнализацией, таймером; нет*: нет.

3.2.5 Информация на пути следования к объекту: *акустическая, тактильная, визуальная; нет*: нет.

3.2.6 Перепады высоты на пути: *есть, нет*: есть, (бордюры высотой 20 см, неровности почвы, выбоины в асфальтовом покрытии).

Их обустройство для инвалидов на коляске: (да, нет): нет.

3.3 Вариант организации доступности ОСИ

№ п/п	Категория инвалидов (вид нарушения)	Вариант организации доступности объекта (формы обслуживания)*
1	Все категории инвалидов и МГН	Б
	<i>в том числе инвалиды:</i>	
2	передвигающиеся на креслах-колясках	ВНД
3	с нарушениями опорно-двигательного аппарата	ВНД
4	с нарушениями зрения	ВНД
5	с нарушениями слуха	ДУ
6	с нарушениями умственного развития	ДУ

* - указывается один из вариантов: «А» (доступность всех зон и помещений - универсальная), «Б» (доступны специально выделенные участки и помещения), «ДУ» (доступность условная: дополнительная помощь сотрудника, услуги на дому, дистанционно), «ВНД» (не организована доступность)

3.4. Состояние доступности основных структурно-функциональных зон

№ п \п	Основные структурно-функциональные зоны	Состояние доступности, в том числе для основных категорий инвалидов**
1	Территория, прилегающая к зданию (участок)	ДУ
2	Вход (входы) в здание	ДЧ-И (Г, У)
3	Путь (пути) движения внутри здания (в т.ч. пути эвакуации)	ДЧ-И (Г, У)
4	Зона целевого назначения здания (целевого посещения объекта)	ДЧ-И (О, Г, У)

5	Санитарно-гигиенические помещения	ДУ
6	Система информации и связи (на всех зонах)	ВНД
7	Пути движения к объекту (от остановки транспорта)	ДУ

** Указывается: ДП-В - доступно полностью всем; ДП-И (К, О, С, Г, У) – доступно полностью избирательно (указать категории инвалидов); ДЧ-В - доступно частично всем; ДЧ-И (К, О, С, Г, У) – доступно частично избирательно (указать категории инвалидов); ДУ - доступно условно, ВНД – временно недоступно

3.5. Итоговое заключение о состоянии доступности ОСИ: доступен частично для инвалидов с нарушениями слуха и умственного развития, недоступен для инвалидов-колясочников, инвалидов с нарушениями опорно-двигательного аппарата и зрения.

4. Управленческое решение

(предложения по адаптации основных структурных элементов объекта)

№ п\п	Основные структурно-функциональные зоны объекта	Рекомендации по адаптации объекта (вид работы)*
1	Территория, прилегающая к зданию (участок)	Капитальный ремонт асфальтового покрытия, устройство съездов для колясок Установка тактильных указателей направления движения; Установка тактильной таблички с названием объекта
2	Вход (входы) в здание	Установка пандусов; Установка противоскользящего покрытия; Установка тактильных указателей направления движения; Нанесение контрастной маркировки на ступени; Установка тактильной таблички с названием объекта; Установка кнопки вызова; Установка устройства, задерживающего закрывание двери
3	Путь (пути) движения внутри здания (в т.ч. пути эвакуации)	Установка поручней, подъемников; Устранение порогов; Установка тактильных табличек; Установка тактильных указателей направления движения; Нанесение контрастной маркировки на ступени;
4	Зона целевого назначения здания (целевого посещения объекта)	Установка тактильных табличек; Установка тактильных указателей направления движения;
5	Санитарно-гигиенические помещения	Установка тактильных табличек; Установка противоскользящего покрытия; Установка крючков (для костылей, одежды и т.д.). Установка опорных (в т.ч. откидных) поручней у санузла; Переоборудование раковины (высота, установка поручня); Переоборудование санитарно-гигиенического помещения; Расширение дверных проемов
6	Система информации на объекте (на	Установка тактильных пиктограмм;

	всех зонах)	Установка тактильных указателей направления движения;
7	Пути движения к объекту (от остановки транспорта)	Ремонт асфальтового покрытия, установка визуальной информации Устройство съездов для колясок
8	Все зоны и участки	Капитальный ремонт асфальтового покрытия, устройство съездов для колясок Установка тактильных указателей направления движения; Установка тактильной таблички с названием объекта Установка пандусов; Установка противоскользящего покрытия; Нанесение контрастной маркировки на ступени; Установка крючков (для костылей, одежды и т.д.); Установка опорных (в т.ч. откидных) поручней у санузла; Переоборудование раковины (высота, установка поручня); Переоборудование санитарно-гигиенического помещения Установка тактильных схем; Установка кнопки вызова; Устранение порогов, понижение бордюрного камня; Установка устройства, задерживающего закрывание двери

* - указываются виды работ по каждой зоне

4.2. Период проведения работ _____
(указывается срок проведения мероприятий)

в рамках исполнения _____
(указывается наименование документа: программы, плана)

4.3 Ожидаемый результат (по состоянию доступности) после выполнения работ по адаптации: доступен для К; О; С; Г; У.

Оценка результата исполнения программы, плана (по состоянию доступности)

4.4. Для принятия решения (*требуется/не требуется*): требуется

Согласование с вышестоящей организацией (собственником объекта)

Имеется заключение уполномоченной организации о состоянии доступности объекта (*наименование документа и выдавшей его организации, дата*), прилагается: нет.

4.5. Информация может быть размещена (обновлена) на Карте доступности субъекта Российской Федерации: <http://zhit-vmeste.ru>

**АКТ ОБСЛЕДОВАНИЯ
объекта социальной инфраструктуры
К ПАСПОРТУ ДОСТУПНОСТИ ОСИ**

№ 34000140

городской округ – город Волжский
Волгоградской области

« 13 » 11 20 18 г.

1. Общие сведения об объекте

- 1.1. Наименование (вид) объекта общеобразовательная организация
- 1.2. Адрес объекта 404104, Волгоградская область г Волжский ул. Пионерская, 31
- 1.3. Сведения о размещении объекта
 - отдельно стоящее здание 3 этажа, 7406,10 кв.м.
 - наличие прилегающего земельного участка (да, нет); 18432 кв.м.
- 1.4. Год постройки здания 1980, последнего капитального ремонта нет
- 1.5. Дата предстоящих плановых ремонтных работ: текущего 2015 г., капитального нет
- 1.6. Название организации (учреждения), (полное юридическое наименование – согласно Уставу, краткое наименование) - муниципальное общеобразовательное учреждение «Школа – гимназия № 37 г. Волжского Волгоградской области», МОУ «Школа – гимназия № 37»
- 1.7. Юридический адрес организации (учреждения): 404133, Россия, Волгоградская область, г. Волжский, ул. 40 лет Победы 48.

2. Характеристика деятельности организации на объекте

Дополнительная информация оказание образовательных услуг на объекте

3. Состояние доступности объекта

3.1. Путь следования к объекту пассажирским транспортом

(описать маршрут движения с использованием пассажирского транспорта)
автобус № 14, маршрутное такси № 6, 15а, 24а, 118, остановка «Стимул»
Адаптированный транспорт – автобус маршрута №14

3.2. Путь к объекту от ближайшей остановки пассажирского транспорта:

- 3.2.1 расстояние до объекта от остановки транспорта 250-300 м.
- 3.2.2 время движения (пешком) 5 мин.
- 3.2.3 наличие выделенного от проезжей части пешеходного пути нет
- 3.2.4 Перекрестки: нерегулируемые; регулируемые, со звуковой сигнализацией, таймером; нет
- 3.2.5 Информация на пути следования к объекту: акустическая, тактильная, визуальная; нет
- 3.2.6 Перепады высоты на пути: да (описать бордюры, неровности почвы, выбоины в асфальтовом покрытии)
Их обустройство для инвалидов на коляске: нет

3.3. Организация доступности объекта для инвалидов – форма обслуживания

№№ п/п	Категория инвалидов (вид нарушения)	Вариант организации доступности объекта (формы обслуживания)*
1.	Все категории инвалидов и МГН	ВНД
	<i>в том числе инвалиды:</i>	
2	передвигающиеся на креслах-колясках	ВНД
3	с нарушениями опорно-двигательного аппарата	ВНД
4	с нарушениями зрения	ВНД
5	с нарушениями слуха	ВНД
6	с нарушениями умственного развития	ВНД

* - указывается один из вариантов: «А» (доступность всех зон и помещений - универсальная), «Б» (доступны специально выделенные участки и помещения), «ДУ» (доступность условная: дополнительная помощь сотрудника, услуги на дому, дистанционно), «ВНД» (не организована доступность)

3.4. Состояние доступности основных структурно-функциональных зон

№ п/п	Основные структурно-функциональные зоны	Состояние доступности, в том числе для основных категорий инвалидов**
1	Территория, прилегающая к зданию (участок)	ДУ
2	Вход (входы) в здание	ДУ
3	Путь (пути) движения внутри здания (в т.ч. пути эвакуации)	ВНД
4	Зона целевого назначения здания (целевого посещения объекта)	ДУ
5	Санитарно-гигиенические помещения	ВНД
6	Система информации и связи (на всех зонах)	ВНД
7	Пути движения к объекту (от остановки транспорта)	ВНД

** - Указывается: ДП-В - доступно полностью всем; ДП-И (К, О, С, Г, У) – доступно полностью избирательно (указать категории инвалидов); ДЧ-В - доступно частично всем; ДЧ-И (К, О, С, Г, У) – доступно частично избирательно (указать категории инвалидов); ДУ - доступно условно, ВНД – временно недоступно

3.5. ИТОГОВОЕ ЗАКЛЮЧЕНИЕ о состоянии доступности ОСИ:

объект социальной инфраструктуры временно недоступен для всех категорий инвалидов, пути движения внутри здания, санитарно-гигиенические помещения, система информации и связи, пути движения к объекту не доступны для инвалидов с нарушениями опорно-двигательного аппарата, инвалидов с нарушениями зрения, слуха, умственного развития.

4. Управленческое решение

4.1. Рекомендации по адаптации основных структурных элементов объекта

№ п/п	Основные структурно-функциональные зоны объекта	Рекомендации по адаптации объекта (вид работы)*
1	Территория, прилегающая к зданию (участок)	Капитальный ремонт асфальтового покрытия, устройство съездов для колясок
2	Вход (входы) в здание	Установка пандусов, нанесение контрастной полосы на лестнице; тактильные и визуальные обозначения;

		установка устройства, задерживающего закрывание двери
3	Путь (пути) движения внутри здания (в т.ч. пути эвакуации)	Оборудование пандусом технически невозможно (узкие лестничные марши); установка поручней, информационного оснащения (акустической, тактильной, визуальной информации)
4	Зона целевого назначения здания (целевого посещения объекта)	Установка опорных поручней, информационного оснащения (акустической, тактильной, визуальной информации)
5	Санитарно-гигиенические помещения	Установка опорных поручней, подъемников, расширение дверных проемов, информационного оснащения (акустической, тактильной, визуальной информации) установка крючков (для костылей, одежды и тд.); установка опорных (в т.ч. откидных) поручней у санузла; переоборудование раковины
6	Система информации на объекте (на всех зонах)	Изготовление и установка систем информации на всех зонах объекта (акустической, тактильной, визуальной информации)
7	Пути движения к объекту (от остановки транспорта)	Восстановление асфальтового покрытия, устройство съездов для колясок.
8	Все зоны и участки	Установка визуальной информации, тактильных средств и обозначений, пандусов, восстановление асфальтового покрытия, поручней; устройства, задерживающего закрывание двери.

* - указываются виды работ по каждой зоне

4.2. Период проведения работ _____
в рамках исполнения _____
(указывается наименование документа: программы, плана)

4.3 Ожидаемый результат (по состоянию доступности) после выполнения работ по адаптации — объект доступен полностью.

Оценка результата исполнения программы, плана (по состоянию доступности) ДЧ-В

4.4. Для принятия решения требуется, не требуется (нужное подчеркнуть):

4.4.1. согласование работ с надзорными органами (в сфере проектирования и строительства, архитектуры, охраны памятников, другое — указать)

- не требуется

4.4.2. техническая экспертиза; разработка проектно-сметной документации;

4.4.3. согласование с вышестоящей организацией (собственником объекта);

4.4.4. согласование с общественными организациями инвалидов _____;

4.4.5. другое _____.

Имеется заключение уполномоченной организации о состоянии доступности объекта (наименование документа и выдавшей его организации, дата), прилагается

нет

4.5. Информация может быть размещена (обновлена) на Карте доступности субъекта Российской Федерации на официальном сайте государственной программы «Доступная среда – Учимся жить вместе» [htt://zhit-vmeste.ru](http://zhit-vmeste.ru).

5. Особые отметки

ПРИЛОЖЕНИЯ:

Результаты обследования:

- | | |
|--|----------------|
| 1. Территории, прилегающей к объекту | на <u>1</u> л. |
| 2. Входа (входов) в здание | на <u>2</u> л. |
| 3. Путей движения в здании | на <u>2</u> л. |
| 4. Зоны целевого назначения объекта | на <u>1</u> л. |
| 5. Санитарно-гигиенических помещений | на <u>1</u> л. |
| 6. Системы информации (и связи) на объекте | на <u>1</u> л. |

Результаты фотофиксации на объекте _____ на 13 л.

Поэтажные планы, паспорт БТИ _____ на 4 л.

Другое (в том числе дополнительная информация о путях движения к объекту) _____

Председатель комиссии
(руководитель рабочей группы)


директор
Козлова Е.А.



(Подпись)

Члены комиссии
(рабочей группы)

заместитель директора по общим
вопросам
Самсонова Е.П.



(Подпись)

заместитель директора по ВР
Водвуд Е.А.



(Подпись)

заместитель директора по УВР
Филатова И.Г.



(Подпись)

В том числе:
представители общественных
организаций инвалидов

(Подпись)

I Результаты обследования:

1. Территории, прилегающей к зданию (участка)

МОУ «Школа – гимназия № 37», г. Волжский, ул. Пионерская, 31
(наименование объекта, адрес)

№ п/п	Наименование функционально-планировочного элемента	Наличие элемента			Выявленные нарушения и замечания		Работы по адаптации объектов	
		есть/нет	№ на плане	№ фото	Содержание	Значимо для инвалида (категория)	Содержание	Виды работ
1.1	Вход (входы) на территорию	есть	1, 2	1, 2	Отсутствует съезд для колясок, световое оповещение	К,С	Устройство съездов, установка светового оповещения	КР
1.2	Путь (пути) движения на территории	есть	1,2	1,2	Отсутствует съезд для колясок, тактильные указатели (дорожные)	К,С	Устройство съездов, установка тактильных обозначений	КР
1.3	Лестница (наружная)	есть	3	3	Отсутствует пандус	К,С	Установка пандуса	КР
1.4	Пандус (наружный)	нет					Установка пандуса	КР
1.5	Автостоянка и парковка	нет						
	ОБЩИЕ требования к зоне							

II Заключение по зоне:

Наименование структурно-функциональной зоны	Состояние доступности* (к пункту 3.4 Акта обследования ОСИ)	Приложение		Рекомендации по адаптации (вид работы)** к пункту 4.1 Акта обследования ОСИ
		№ на плане	№ фото	
Территория, прилегающая к зданию	ДУ	1-3	1- 3	КР

* - указывается: ДП-В - доступно полностью всем; ДП-И (К, О, С, Г, У) – доступно полностью избирательно (указать категории инвалидов); ДЧ-В - доступно частично всем; ДЧ-И (К, О, С, Г, У) – доступно частично избирательно (указать категории инвалидов); ДУ - доступно условно, ВНД - недоступно

** - указывается один из вариантов: не нуждается; ремонт (текущий, капитальный); индивидуальное решение с ТСР; технические решения невозможны – организация альтернативной формы обслуживания

Комментарий к заключению: _____

I Результаты обследования:

2. Входа (входов) в здание

МОУ «Школа – гимназия № 37», г. Волжский, ул. Пионерская, 31
(наименование объекта, адрес)

№ п/п	Наименование функционально-планировочного элемента	Наличие элемента			Выявленные нарушения и замечания		Работы по адаптации объектов	
		есть/нет	№ на плане	№ фото	Содержание	Значимо для инвалида (категория)	Содержание	Виды работ
2.1	Лестница (наружная)	есть	3	3	Отсутствует пандус	К,С	Установка пандуса	КР
2.2	Пандус (наружный)	нет			Отсутствует пандус	К,С	Установка пандуса	КР
2.3	Входная площадка (перед дверью)	есть	4	3,4,4а	Отсутствует поручень, тактильные, цветочные указатели, не нанесена контрастная полоса на ступеньках	О,С	Оснащение тактильными, цветочными указателями, нанесение контрастной полосы, установка поручня	ТР
2.4	Дверь (входная)	есть	4	3-4,5	Отсутствует устройство, задерживающее ее закрытие	К,О,С	Оборудование устройством	ТР
2.5	Тамбур	есть	5	5,6	Отсутствует подъемное устройство, тактильные и цветочные указатели	К,О,С	Оснащение тактильными, цветочными указателями; оборудование подъемным устройством	КР
	ОБЩИЕ требования к зоне							

II Заключение по зоне:

Наименование структурно-функциональной зоны	Состояние доступности* (к пункту 3.4 Акта обследования ОСИ)	Приложение		Рекомендации по адаптации (вид работы)** к пункту 4.1 Акта
		№ на плане	№ фото	

				обследования ОСИ
Вход в здание	ДУ	3-5	3-6	КР

* - указывается: ДП-В - доступно полностью всем; ДП-И (К, О, С, Г, У) – доступно полностью избирательно (указать категории инвалидов); ДЧ-В - доступно частично всем; ДЧ-И (К, О, С, Г, У) – доступно частично избирательно (указать категории инвалидов); ДУ - доступно условно, ВНД - недоступно

** - указывается один из вариантов: не нуждается; ремонт (текущий, капитальный); индивидуальное решение с ТСП; технические решения невозможны – организация альтернативной формы обслуживания

Комментарий к заключению: _____

I Результаты обследования:

3. Пути (путей) движения внутри здания (в т.ч. путей эвакуации)
МОУ «Школа – гимназия № 37», г. Волжский, ул. Пионерская, 31
(наименование объекта, адрес)

№ п/п	Наименование функционально-планировочного элемента	Наличие элемента			Выявленные нарушения и замечания		Работы по адаптации объектов	
		есть/нет	№ на плане	№ фото	Содержание	Значимо для инвалида (категория)	Содержание	Виды работ
3.1	Коридор (вестибюль, зона ожидания, галерея, балкон)	есть	6	7-10	Отсутствие поручней, тактильных и цветовых указателей	К, О, С, Г	Оборудование поручнями, установка тактильных и цветовых указателей	ТР
3.2	Лестница (внутри здания)	есть	7	11	Отсутствие подъёмного устройства, поручней, цветовых указателей	К, О, С	Оборудование поручнями, установка цветовых указателей, оборудование подъёмным устройством	КР
3.3	Пандус (внутри здания)	нет					Оборудование пандусом	КР
3.4	Лифт пассажирский (или подъемник)	нет					Оборудование лифтом технически невозможно	
3.5	Дверь	есть	8	12	Отсутствие тактильных и цветовых указателей	С	Установка тактильных и цветовых указателей	ТР
3.6	Пути эвакуации (в т.ч. зоны безопасности)	есть	9	13, 14	Отсутствие тактильных, цветовых указателей, отсутствие поручней	К, О, С	Оснащение тактильными, цветовыми указателями, установка поручней	ТР
	ОБЩИЕ требования к зоне							

II Заключение по зоне:

Наименование структурно-функциональной зоны	Состояние доступности* (к пункту 3.4 Акта обследования ОСИ)	Приложение		Рекомендации по адаптации (вид работы)** к пункту 4.1 Акта обследования ОСИ
		№ на плане	№ фото	
Пути движения внутри здания	ВНД	6-9	7-14	КР

* - указывается: ДП-В - доступно полностью всем; ДП-И (К, О, С, Г, У) – доступно полностью избирательно (указать категории инвалидов); ДЧ-В - доступно частично всем; ДЧ-И (К, О, С, Г, У) – доступно частично избирательно (указать категории инвалидов); ДУ - доступно условно, ВНД - недоступно

** - указывается один из вариантов: не нуждается; ремонт (текущий, капитальный); индивидуальное решение с ТСП; технические решения невозможны – организация альтернативной формы обслуживания

Комментарий к заключению: _____

I Результаты обследования:

4. Зоны целевого назначения здания (целевого посещения объекта)

Вариант I – зона обслуживания инвалидов

МОУ «Школа – гимназия № 37», г. Волжский, ул. Пионерская, 31

(наименование объекта, адрес)

№ п/п	Наименование функционально-планировочного элемента	Наличие элемента			Выявленные нарушения и замечания		Работы по адаптации объектов	
		есть/нет	№ на плане	№ фото	Содержание	Значимо для инвалида (категория)	Содержание	Виды работ
4.1	Кабинетная форма обслуживания	есть	10	10, 15-16	Отсутствие тактильных обозначений, системы звуковой информации	С, Г	Установка тактильных табличек, системы звуковой информации	ТР
4.2	Зальная форма обслуживания	есть	11, 11а	17, 17а, 18	Отсутствие тактильных обозначений, системы звуковой информации	С, Г	Установка тактильных табличек, системы звуковой информации	ТР
4.3	Прилавочная форма обслуживания	нет						
4.4	Форма обслуживания с перемещением по маршруту	нет						
4.5	Кабина индивидуального обслуживания	нет						
	ОБЩИЕ требования к зоне							

II Заключение по зоне:

Наименование структурно-функциональной зоны	Состояние доступности* (к пункту 3.4 Акта обследования ОСИ)	Приложение		Рекомендации по адаптации (вид работы)** к пункту 4.1 Акта обследования ОСИ
		№ на плане	№ фото	
Зона целевого посещения объекта	ДУ	10, 11, 11а	10, 15-18	ТР

* - указывается: ДП-В - доступно полностью всем; ДП-И (К, О, С, Г, У) – доступно полностью избирательно (указать категории инвалидов); ДЧ-В - доступно частично всем; ДЧ-И (К, О, С, Г, У) – доступно частично избирательно (указать категории инвалидов); ДУ - доступно условно, ВНД - недоступно

** - указывается один из вариантов: не нуждается; ремонт (текущий, капитальный); индивидуальное решение с ТСП; технические решения невозможны – организация альтернативной формы обслуживания

Комментарий к заключению: _____

**I Результаты обследования:
5. Санитарно-гигиенических помещений**

МОУ «Школа – гимназия № 37», г. Волжский, ул. Пионерская, 31
(наименование объекта, адрес)

№ п/п	Наименование функционально-планировочного элемента	Наличие элемента			Выявленные нарушения и замечания		Работы по адаптации объектов	
		есть/ нет	№ на плане	№ фото	Содержание	Значимо для инвалида (категория)	Содержание	Виды работ
5.1	Туалетная комната	есть	12	19-21	Отсутствуют поручни, тактильные, цветовые указатели	К, О, С	Оснащение поручнями, тактильными, цветовыми указателями	ТР
5.2	Душевая/ ванная комната	есть	13	22	Отсутствуют поручни, тактильные, цветовые указатели	К,О,С	Оснащение поручнями, тактильными и цветовыми указателями	ТР
5.3	Бытовая комната (гардеробная)	есть	14	23	Отсутствуют тактильные, цветовые указатели, кнопка вызова	С	Оснащение тактильными и цветовыми указателями, кнопкой вызова	ТР
	ОБЩИЕ требования к зоне							

II Заключение по зоне:

Наименование структурно-функциональной зоны	Состояние доступности* (к пункту 3.4 Акта обследования ОСИ)	Приложение		Рекомендации по адаптации (вид работы)** к пункту 4.1 Акта обследования ОСИ
		№ на плане	№ фото	
Санитарно-гигиенические помещения	ВНД	12-14	19-23	ТР

* - указывается: ДП-В - доступно полностью всем; ДП-И (К, О, С, Г, У) – доступно полностью избирательно (указать категории инвалидов); ДЧ-В - доступно частично всем; ДЧ-И (К, О, С, Г, У) – доступно частично избирательно (указать категории инвалидов); ДУ - доступно условно, ВНД - недоступно

** - указывается один из вариантов: не нуждается; ремонт (текущий, капитальный); индивидуальное решение с ТСР; технические решения невозможны – организация альтернативной формы обслуживания

Комментарий к заключению: _____

I Результаты обследования:

6. Системы информации на объекте

МОУ «Школа – гимназия № 37», г. Волжский, ул. Пионерская, 31
(наименование объекта, адрес)

№ п/п	Наименование функционально-планировочного элемента	Наличие элемента			Выявленные нарушения и замечания		Работы по адаптации объектов	
		есть/нет	№ на плане	№ фото	Содержание	Значимо для инвалида (категория)	Содержание	Виды работ
6.1	Визуальные средства	нет			Отсутствие визуальных средств	С, Г	Оснащение объекта знаковыми средствами информации (предупреждающие знаки, таблички, наклейки)	ТР
6.2	Акустические средства	нет			Отсутствие акустических средств	С, Г	Оснащение объекта звуковыми сигнализаторами неречевых сообщений	ТР
6.3	Тактильные средства	нет			Отсутствие тактильных средств	С, Г	Оснащение помещения указанным комплексом рельефных плоско-выпуклых изделий в соответствии со СНиПами	ТР
	ОБЩИЕ требования к зоне							

II Заключение по зоне:

Наименование структурно-функциональной зоны	Состояние доступности* (к пункту 3.4 Акта обследования ОСИ)	Приложение		Рекомендации по адаптации (вид работы)** к пункту 4.1 Акта обследования ОСИ
		№ на плане	№ фото	
Система информации	ВНД			Текущий ремонт

* - указывается: ДП-В - доступно полностью всем; ДП-И (К, О, С, Г, У) – доступно полностью избирательно (указать категории инвалидов); ДЧ-В - доступно частично всем; ДЧ-И (К, О, С, Г, У) – доступно частично избирательно (указать категории инвалидов); ДУ - доступно условно, ВНД - недоступно

** - указывается один из вариантов: не нуждается; ремонт (текущий, капитальный); индивидуальное решение с ТСП; технические решения невозможны – организация альтернативной формы обслуживания

Комментарий к заключению: _____

Фото 1



Фото 2



Φοτο 3



Φοτο 4



Φοτο 4 α



Φοτο 5



Фото 6



Фото 7



Фото 8



Фото 9



Фото 10



Фото 11



Фото 12



Фото 13



Фото 14




Фото 15




Фото 16



Фото 17



Φοτο 17α



Φοτο 18




Фото 19



Фото 20



Фото 21





Фото 22



Φοτο 23

